

SZABLONY OZNAKOWANIA SZLAKOWEGO - MAZURSKA PĘTLA ROWEROWA



ZNAK R - 4



ZNAK R - 4a







ZNAK R - 4b



ZNAK R - 4c



ZNAK R - 4d




Uwaga: Oznaczenie szlaku – Mazurska Pętla Rowerowa należy uzgodnić z Zamawiającym na etapie projektu budowlanego i wykonawczego. Oznaczenie trasy musi być jednolite na całym przebiegu pętli.

UWAGA

Oznakowanie musi spełniać wszelkie wymagania ustalone Rozporządzeniem Ministra Infrastruktury z dnia 3 lipca 2003r. w sprawie szczegółowych warunków technicznych dla znaków i sygnałów drogowych oraz urządzeń bezpieczeństwa ruchu drogowego i warunków ich umieszczania na drogach ( z późniejszymi zmianami - w szczególności Rozporządzeniem Ministra Transportu, Budownictwa i Gospodarki Morskiej z dnia 19 lipca 2013r.)



Inwestor:  
  
Gmina Miejska Giżycko  
al. 1 Maja 14, 11-500 Giżycko

Jednostka projektowa:  
**ARKAS-PROJEKT** ARKAS-PROJEKT  
al. Piłsudskiego 75A, 10-460 Olsztyn, tel: (+089) 532 45 00, fax: (+089) 532 45 10

Numer sprawy: 22/08/2014

Nazwa dokumentacji:  
Opracowanie programu funkcjonalno-użytkowego Mazurskiej Pętli Rowerowej wraz z koncepcją oraz oceną oddziaływania na środowisko w ramach projektu "Planowanie miejskiego obszaru funkcjonalnego Krainy Wielkich Jezior Mazurskich"

Tytuł rysunku: SZABLON OZNAKOWANIA SZLAKOWEGO

Branża: Drogową

Projektant: mgr inż. Arkadiusz Obidziński w specjalności drogowej WAM/0014/POOD/08 Podpis:

Opracowała: Natalia Rzeszotalska Podpis:

Sprawdzający: mgr inż. Krystian Obidziński w specjalności drogowej WAM/0096/POOD/09 Podpis:

Nr arch.: 178-ARKAS/OLS/2014	Stadium: koncepcja	Data: 04.2015	Skala: -	Nr rys.: 8.1
------------------------------	--------------------	---------------	----------	--------------